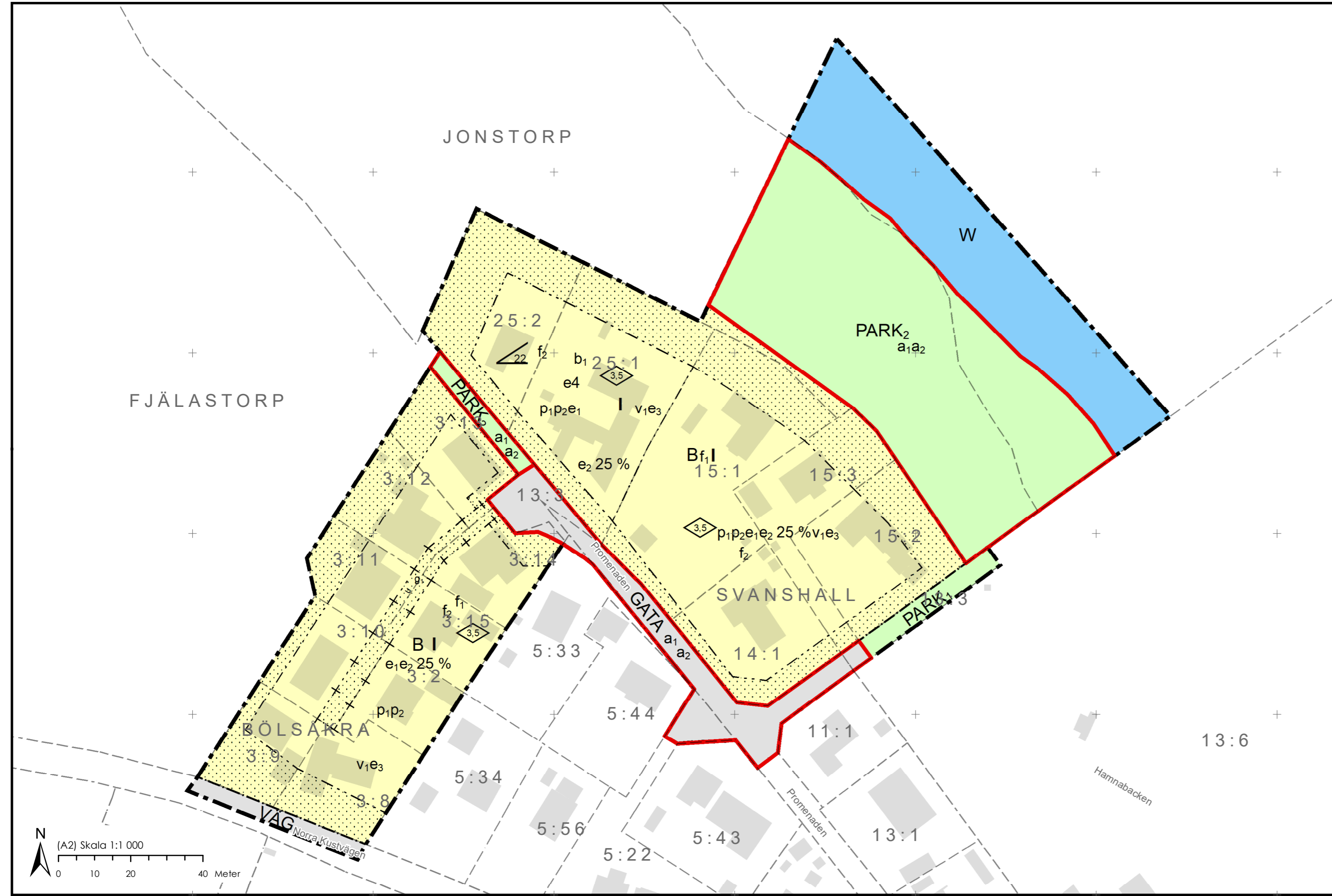


PLANKARTA



PLANENS SYFTE

Syftet med detaljplanen är att ändra huvudmannskapet från enskilt till kommunalt för allmänna platser i Svanshall, Rekekekroken och Jonstorp.

PLANBESTÄMMELSER

Följande gäller inom områden med nedanstående beteckningar. Endast angiven användning och utformning är tillåten. Där beteckning saknas gäller bestämmelsen inom hela planområdet.

GÄLLANDE PLAN

Detaljplan för Del av Bölsåkra 3:6 m fl i Höganäs kommun, Malmöhus län.
Kommunens plannummer: 86/33
Lantmäteriets plannummer: 1284-P22

I denna plan ändras delar av huvudmannskapet för allmän platsmark från enskilt till kommunalt. Den allmänna platsmarken som berörs av planändringen är markerad med röd linje på plankartan.

GÄLLANDE BESTÄMMELSR

Den allmänna platsmarken har idag enskilt huvudmannskap. Det står inte på plankartan, eftersom byggnadsplaner alltid hade enskilt huvudmannskap.

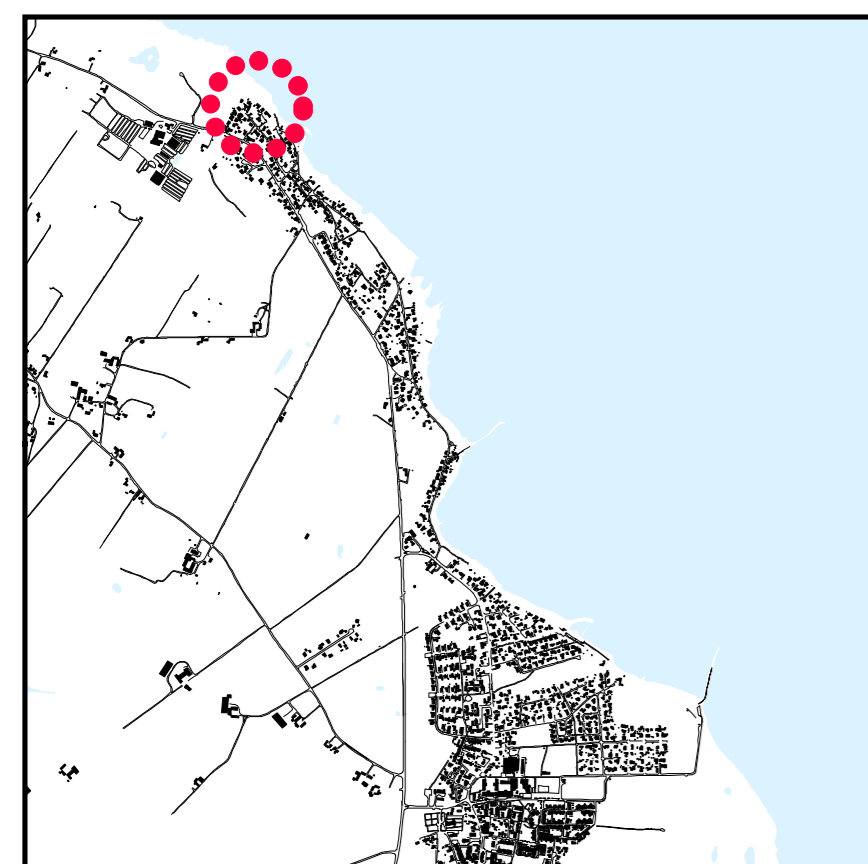
FÖRSLAG TILL ÄNDRING INOM RÖDMARKERAT OMRÅDE ADMINISTRATIVA BESTÄMMELSER

Område som påverkas av ändringen till kommunalt huvudmannskap för allmän platsmark.

- a₁ Genomförandetiden för ändringen är 10 år från den dagen planen fått laga kraft.
- a₂ Kommunalt huvudmannskap.


Övriga planbestämmelser ändras inte. De kan läsas i sin helhet på Höganäs kommuns hemsida www.hoganas.se

ORIENTERINGSKARTA



GRUNDKARTANS BETECKNINGAR

- 49:710 Fastighetsbeteckning
- Befintliga fastighetsgränser
- Vägkant
- Byggnad
- +0,0 Höjdvärde

 HÖGANÄS KOMMUN		ÄNDRING AV BYGGNADSPÅN FÖR DEL AV BÖLSÄKRA 3:6 M FL JONSTORP, HÖGANÄS KOMMUN, SKÅNE LÄN	
ANTAGANDE:	LAGA KRAFT:	GRANSKNINGSHANDLING STANDARDFÖRFARANDE	
UPPRÄTTAD: 2024-09-10	DIARIENUMMER: KS/2024/253	Gunilla Sandebert Planchef	Tove Olsson Johanna Augustsson Planarkitekt