

# Förslag till ändring av del av byggnadsplan för SVANSHALL i Jonstorps kommun, Malmöhus län

upprättat, Lund den 29 sept. 1964

för EGLERS STADSPLANEBYRÅ AB

*Fred Forbat*  
FRED FORBAT

arkitekt sår

*Stefan Romare*  
STEFAN ROMARE

arkitekt sår

Antagen av Jonstorps kom.  
fullmäktige d. 16/12 1964.

betygar

Jonstorps Kommunalnämnd  
Gustaf Nilsson

Tillhör Jonstorp kommunalfullmäktiges

beslut den 16 december 1964, § 106

Kopians likhet med originalet bevisas.  
Stockholm den 1 januari 1965

SVENSKA REPRODUKTIONS AB

*G. Lundberg*

Bengt Howendahl

Kommunalfullm. ordf

## Ändring av detaljplan

Denna plankarta redovisar med rött ändringar till en gällande byggnadsplan, och ska läsas tillsammans med den gällande och underliggande byggnadsplanen. Ändringarna i denna handling kan innebära att nya planbestämmelser läggs till eller att befintliga planbestämmelser redigeras eller tas bort.

Utöver denna handling och de ändringar som anges med rött gäller laga kraft vunnen byggnadsplan: - Del av Svanshall (12-JON-676)

## Planbestämmelser

### Gränser



Område som ändringen avser

### Planbestämmelser som utgår inom rödmarkerat område

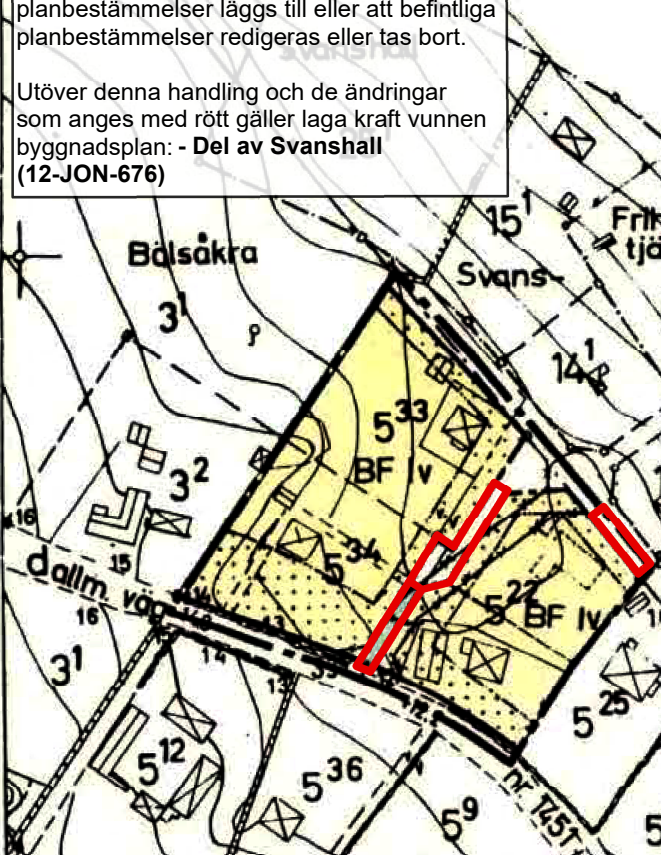
- Kommunen är inte huvudman för allmän platsmark

### Planbestämmelser som ersätter inom rödmarkerat område

- Kommunen är huvudman för allmän platsmark












### Administrativa bestämmelser inom rödmarkerat område/upplysningar

- Genomförandetiden för ändring av detaljplan är 5 år från den dag ändringen av detaljplanen får laga kraft











 <b>HÖGANÄS KOMMUN</b>	Ändring av byggnadsplan för <b>Del av Svanshall</b>	
	Svanshall, Höganäs kommun, Skåne län	
Antagande:	Laga kraft:	Antagandehandling Standardförfarande
Upprättad: 2024-12-17	Diarienummer: KS/2024/323	Gunilla Sandebert Tove Olsson Johanna Augustsson Planarkitekt

## BETECKNINGAR FÖR PLANFÖRSLAGET

-  byggnadsplanegräns
-  områdesgräns avsedd att bibehållas
-  områdesgräns avsedd att utgå
-  föreslagen områdesgräns
-  bestämmelsegräns
-  parkgräns
-  illustrationslinjer
-  allmän plats, väg resp park
-  område för bostadsändamål
-  mark som ej får bebyggas
-  byggnadssätt resp antal våningar

## BETECKNINGAR FÖR BEFINTLIGA FÖRHÅLLANDEN

-  gräns för by eller hemman
-  annan fastighetsgräns
-  stenmur
-  häck, staket
-  väg
-  byggnad
-  höjdkurva
-  ägobeteckning

Fö grundval av grundkarta upprättad i augusti 1963 och kompletterad i oktober 1964 av lantmätare Nils Rågstedt, Kjesler & Mannerstråle AB.

SKALA 1:2000

meter 200 100 50 0

meter 200 100 50 0