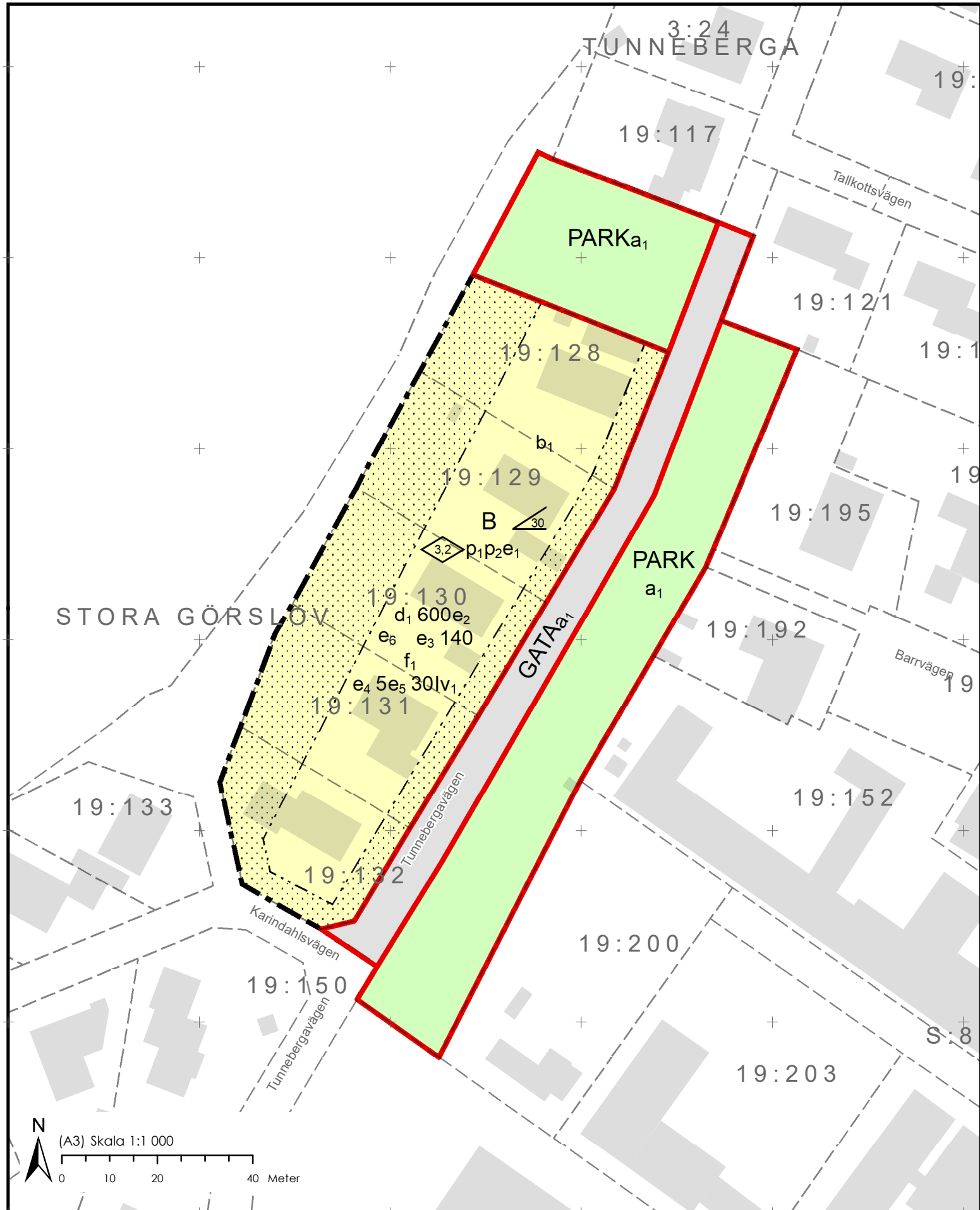


PLANKARTA



PLANENS SYFTE

Syftet med detaljplaneen är att ändra huvudmannaskapet från enskilt till kommunalt för allmänna platser i Svanshall, Rekekroken och Jonstorp.

PLANBESTÄMMELSER

Följande gäller inom områden med nedanstående beteckningar. Endast angiven användning och utformning är tillåten. Där beteckning saknas gäller bestämmelsen inom hela planområdet.

GÄLLANDE PLAN

Förslag till ändring och utvidgning av byggnadsplan för södra delen av Jonstorps kyrkby, Jonstorps kommun, Malmöhus län.

Kommunens plannummer: J23


Lantmäteriets plannummer: 12-JON-735

I denna plan ändras all huvudmannaskap för allmän platsmark från enskilt till kommunalt. Den allmänna platsmarken som berörs av planändringen är markerad med röd linje på plankartan.

GÄLLANDE BESTÄMMELSR

Den allmänna platsmarken har idag enskilt huvudmannaskap. Det står inte på plankartan, eftersom byggnadsplaner alltid hade enskilt huvudmannaskap.

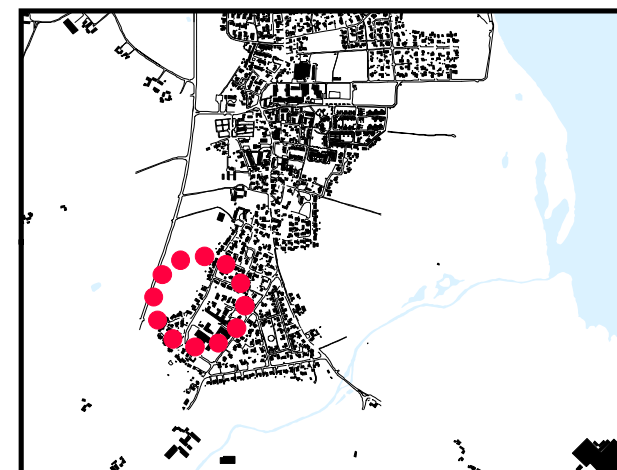
FÖRSLAG TILL ÄNDRING INOM RÖDMARKERAT OMRÅDE ADMINISTRATIVA BESTÄMMELSER

 Kommunalt huvudmannaskap för allmän platsmark.

a₁ Genomförandetiden för ändringen är 10 år från den dagen planen fått laga kraft.

Övriga planbestämmelser ändras inte. De kan läsas i sin helhet på Höganäs kommuns hemsida www.hoganas.se

ORIENTERINGSKARTA



GRUNDKARTANS BETECKNINGAR

- 49:710 Fastighetsbeteckning
- Befintliga fastighetsgränser
- Vägkant
- Byggnad
- +0,0 Höjdvärde



HÖGANÄS KOMMUN

ÄNDRING AV DETALJPLAN FÖR
SÖDRA DELEN AV JONSTORPS KYRKBY
JONSTORP, HÖGANÄS KOMMUN, SKÅNE LÄN

ANTAGANDE:

LAGA KRAFT:

SAMRÅDSHANDLING
STANDARDFÖRFARANDE

UPPRÄTTAD:
2024-05-02

DIARIENUMMER:
KS/2024/328

Gunilla Sandebert
Planchef

Tove Olsson
Johanna Augustsson
Planarkitekt