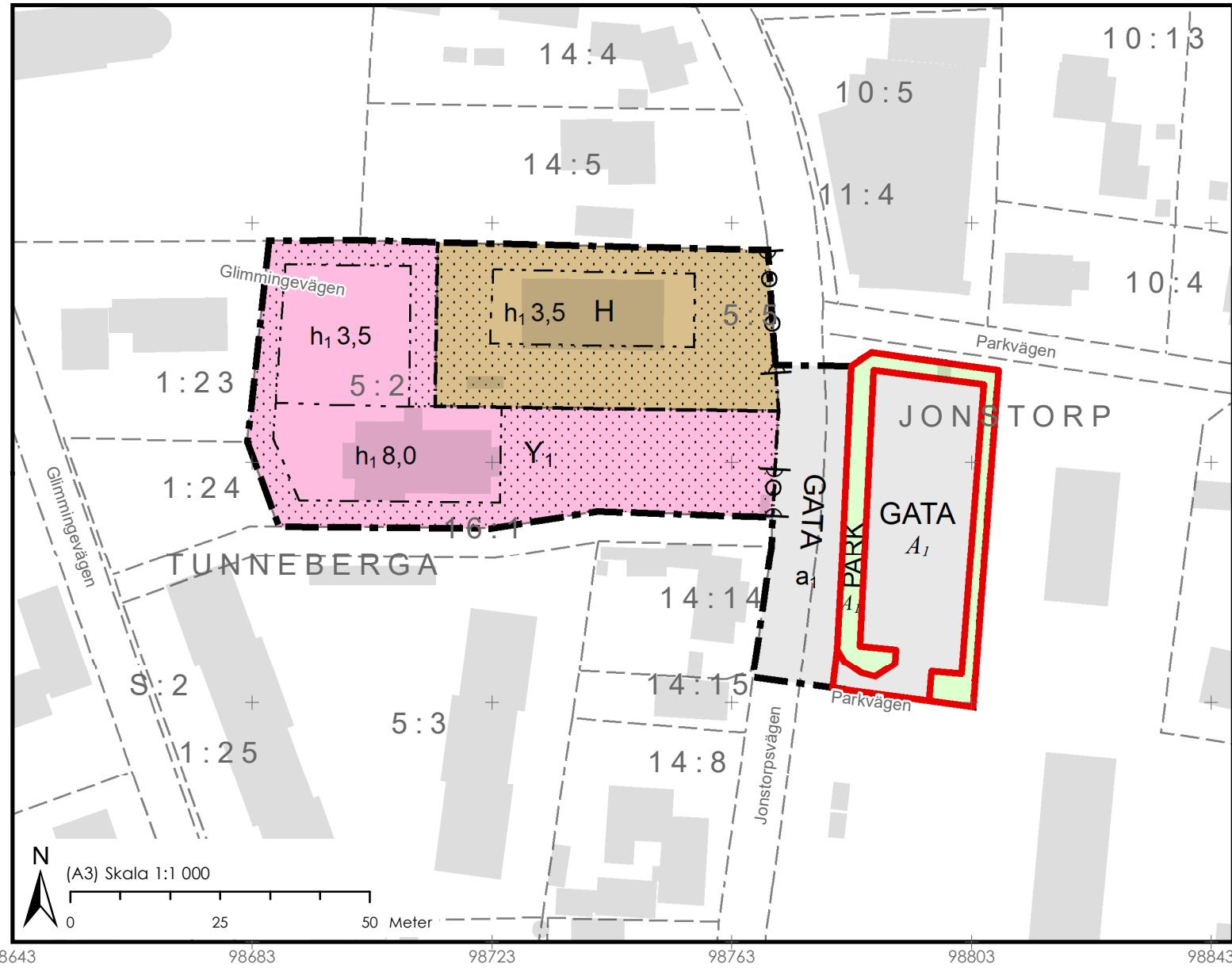


PLANKARTA



PLANENS SYFTE

Syftet med detaljplaneen är att ändra huvudmannskapet från enskilt till kommunalt för allmänna platser i Svanshall, Rekekroken och Jonstorp.

PLANBESTÄMMELSER

Följande gäller inom områden med nedanstående beteckningar. Endast angiven användning och utformning är tillåten. Där beteckning saknas gäller bestämmelsen inom hela planområdet.

GÄLLANDE PLAN


Förslag till ändring av byggnadsplan för Jonstorp 5:2, 10:5 m.fl. i Höganäs kommun, Malmöhus län.
Kommunens plannummer: 76/03
Lantmäteriets plannummer: 12-JON-827

I denna plan ändras delar av huvudmannskapet för allmän platsmark från enskilt till kommunalt. Den allmänna platsmarken som berörs av planändringen är markerad med röd linje på plankartan.

GÄLLANDE PLANBESTÄMMELSER

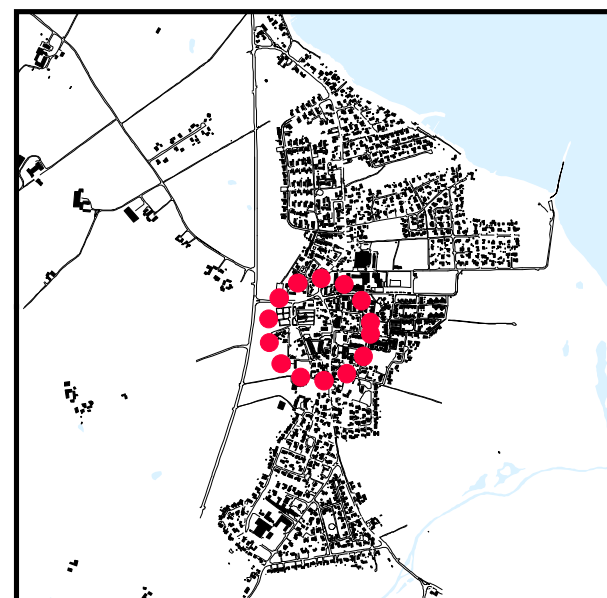
Den allmänna platsmarken har idag enskilt huvudmannskap. Det står inte på plankartan, eftersom byggnadsplaner alltid hade enskilt huvudmannskap.

FÖRSLAG TILL ÄNDRING INOM RÖDMARKERAT OMRÅDE

-  Kommunalt huvudmannskap för allmän platsmark.
- A_1 Genomförandetiden för allmän plats inom rödmarkerat område 10 år från den dagen planen fått laga kraft.


Övriga planbestämmelser ändras inte. De kan läsas i sin helhet på Höganäs kommuns hemsida www.hoganas.se

ORIENTERINGSKARTA



GRUNDKARTANS BETECKNINGAR

- 49:710 Fastighetsbeteckning
- Befintliga fastighetsgränser
- Vägkant
- Byggnad
- +0,0 Höjdvärde

 HÖGANÄS KOMMUN		ÄNDRING AV DETALJPLAN FÖR JONSTORP 5:2, 10:5 M.FL. JONSTORP, HÖGANÄS KOMMUN, SKÅNE LÄN	
ANTAGANDE:	LAGA KRAFT:	SAMRÅDSHANDLING STANDARDFÖRFARANDE	
UPPRÄTTAD: 2024-05-02	DIARIENUMMER: KS/2024/334	Gunilla Sandebert Planchef	Tove Olsson Johanna Augustsson Planarkitekt