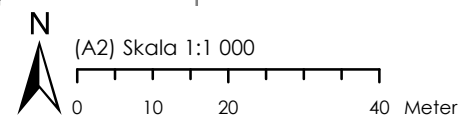
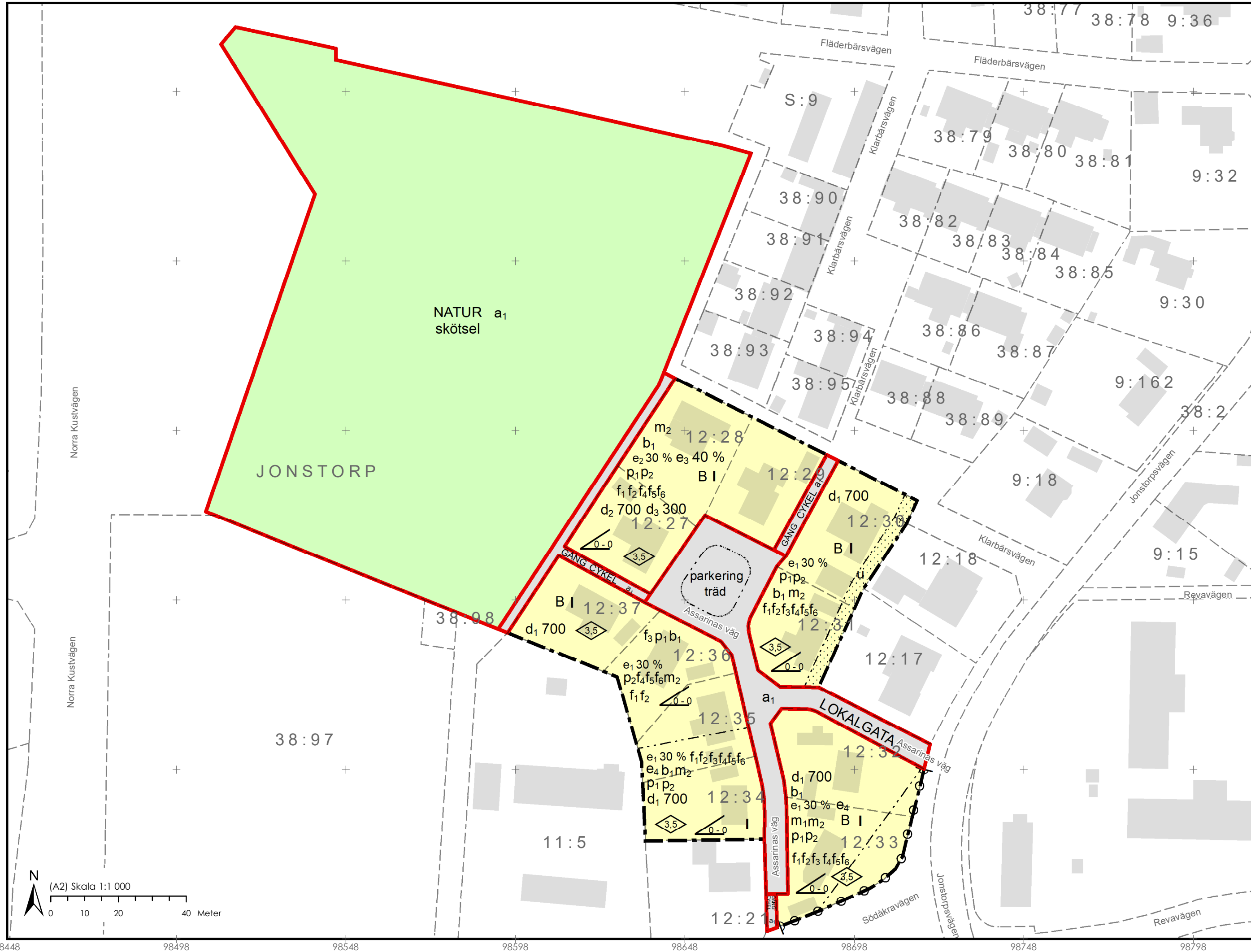
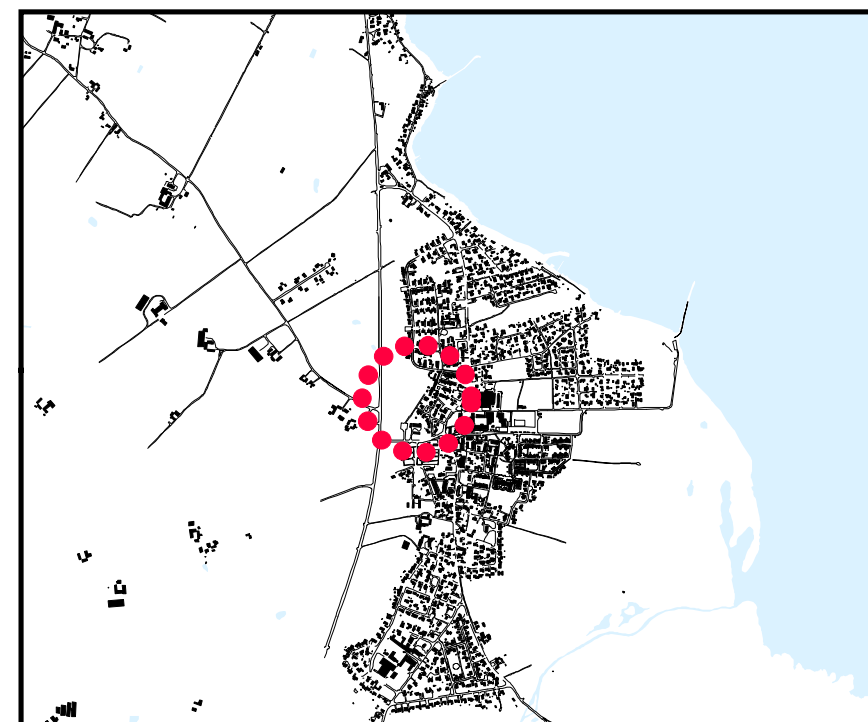


PLANKARTA



ORIENTERINGSKARTA



GRUNDKARTANS BETECKNINGAR

- 49:710 Fastighetsbeteckning
- Befintliga fastighetsgränser
- Vägkant
- Byggnad
- +0.0 Höjdvärde

PLANENS SYFTE

Syftet med detaljplanen är att ändra huvudmannaskapet från enskilt till kommunalt för allmänna platser i Svanshall, Rekekroken och Jonstorp.

PLANBESTÄMMELSER

Följande gäller inom områden med nedanstående beteckningar. Endast angiven användning och utformning är tillåten. Därbeteckning saknas gäller bestämmelsen inom hela planområdet.

GÄLLANDE PLAN

Detaljplan för Jonstorp 12:20 norra m.fl., Höganäs kommun, Skåne län.
Kommunens plannummer: 07/12
Lantmäteriets plannummer: 1284-P07/363

I denna plan ändras allt huvudmannaskapet för allmän platsmark från enskilt till kommunalt. Den allmänna platsmarken som berörs av planändringen är markerad med röd linje på plankartan.

GÄLLANDE BESTÄMMELSER

Den allmänna platsmarken har idag enskilt huvudmannaskap. Det står inte på plankartan, eftersom byggnadsplaner alltid hade enskilt huvudmannaskap.

FÖRSLAG TILL ÄNDRING INOM RÖDMARKERAT OMRÅDE ADMINISTRATIVA BESTÄMMELSER

- Kommunalt huvudmannaskap för allmän platsmark.

a₁ Genomförandetiden för ändringen är 10 år från den dagen planen fått laga kraft.

Övriga planbestämmelser ändras inte. De kan läsas i sin helhet på Höganäs kommuns hemsida www.hoganas.se



HÖGANÄS KOMMUN

ÄNDRING AV DETALJPLAN FÖR
Jonstorp 12:20 norra m.fl.
JONSTORP, HÖGANÄS KOMMUN, SKÅNE LÄN

ANTAGANDE:

LAGA KRAFT:

SAMRÅDSHANDLING
STANDARDFÖRFARANDE

UPPRÄTTAD:
2024-05-02

DIARIENUMMER:
KS/2024/345

Gunilla Sandebert
Planchef

Tove Olsson
Johanna Augustsson
Planarkitekt