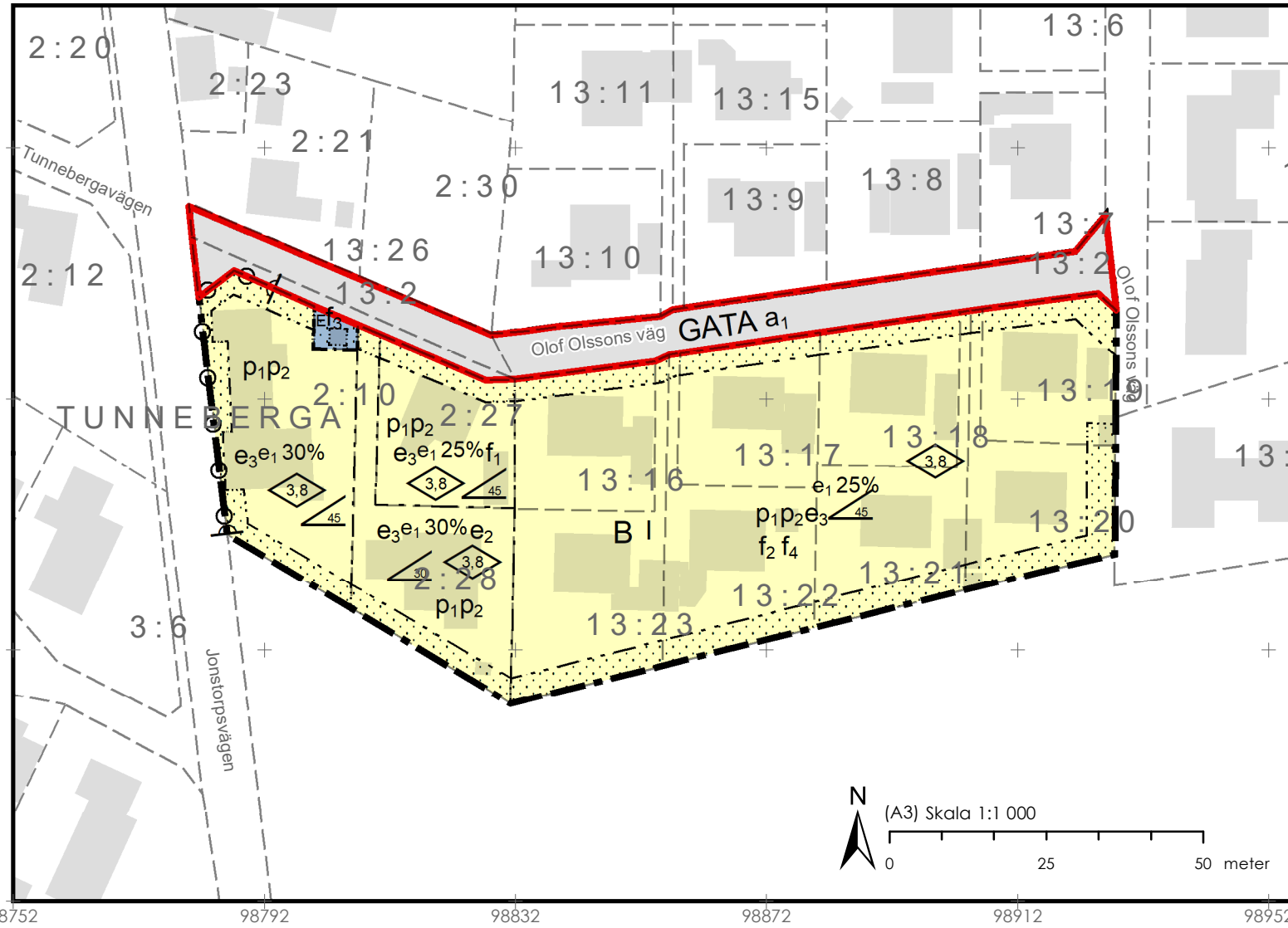


# PLANKARTA



## PLANENS SYFTE

Syftet med detaljplaneen är att ändra huvudmannskapet från enskilt till kommunalt för allmänna platser i Svanshall, Rekekroken och Jonstorp.

## PLANBESTÄMMELSER

Följande gäller inom områden med nedanstående beteckningar. Endast angiven användning och utformning är tillåten. Där beteckning saknas gäller bestämmelsen inom hela planområdet.

### GÄLLANDE PLAN

Detaljplan för Tunneberga 2:27 m fl i Höganäs kommun, Skåne län.  
Kommunens plannummer: 93/138  
Lantmäteriets plannummer: 1284-P127

I denna plan ändras allt huvudmannskap för allmän platsmark från enskilt till kommunalt huvudmannskap. Den allmänna platsmarken som berörs av planändringen är markerad med röd linje på plankartan.

### GÄLLANDE BESTÄMMELSER

Den allmänna platsmarken har idag enskilt huvudmannskap. Det står inte på plankartan, eftersom byggnadsplaner alltid hade enskilt huvudmannskap.

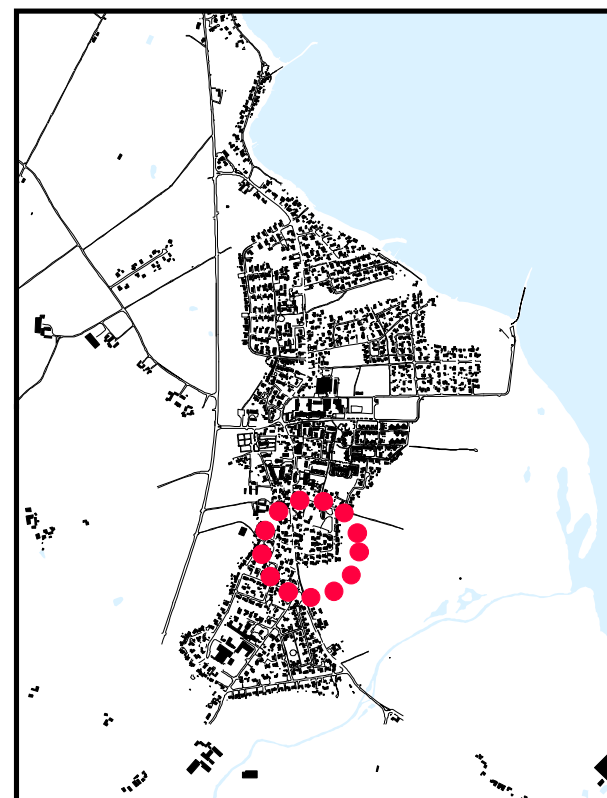
### FÖRSLAG TILL ÄNDRING INOM RÖDMARKERAT OMRÅDE ADMINISTRATIVA BESTÄMMELSER

 Kommunalt huvudmannskap för allmän platsmark.

a<sub>1</sub> Genomförandetiden för ändringen är 10 år från den dagen planen fått laga kraft.


Övriga planbestämmelser ändras inte. De kan läsas i sin helhet på Höganäs kommuns hemsida [www.hoganas.se](http://www.hoganas.se)

## ORIENTERINGSKARTA



## GRUNDKARTANS BETECKNINGAR

- 49:710 Fastighetsbeteckning
- Befintliga fastighetsgränser
- Vägkant
- Byggnad
- +0,0 Höjdvärde

 <b>HÖGANÄS KOMMUN</b>		ÄNDRING AV DETALJPLAN FÖR <b>TUNNEBERGA 2:27 M FL</b> JONSTORP, HÖGANÄS KOMMUN, SKÅNE LÄN	
<b>ANTAGANDE:</b>	<b>LAGA KRAFT:</b>	SAMRÅDSHANDLING STANDARDFÖRFARANDE	
<b>UPPRÄTTAD:</b> 2024-05-02	<b>DIARIENUMMER:</b> KS/2024/355	Gunilla Sandebert Planchef	Johanna Augustisson Tove Olsson Planarkitekt