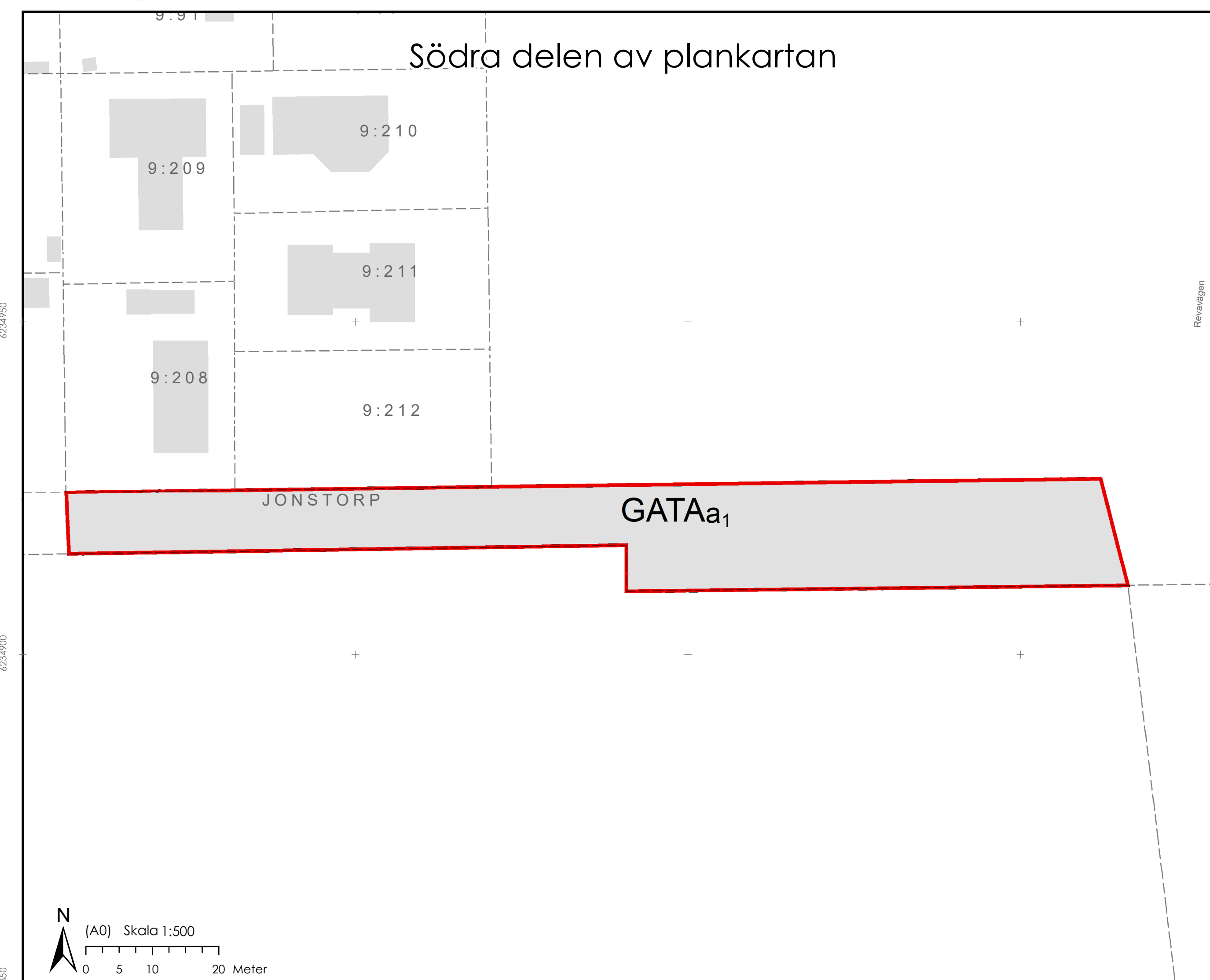
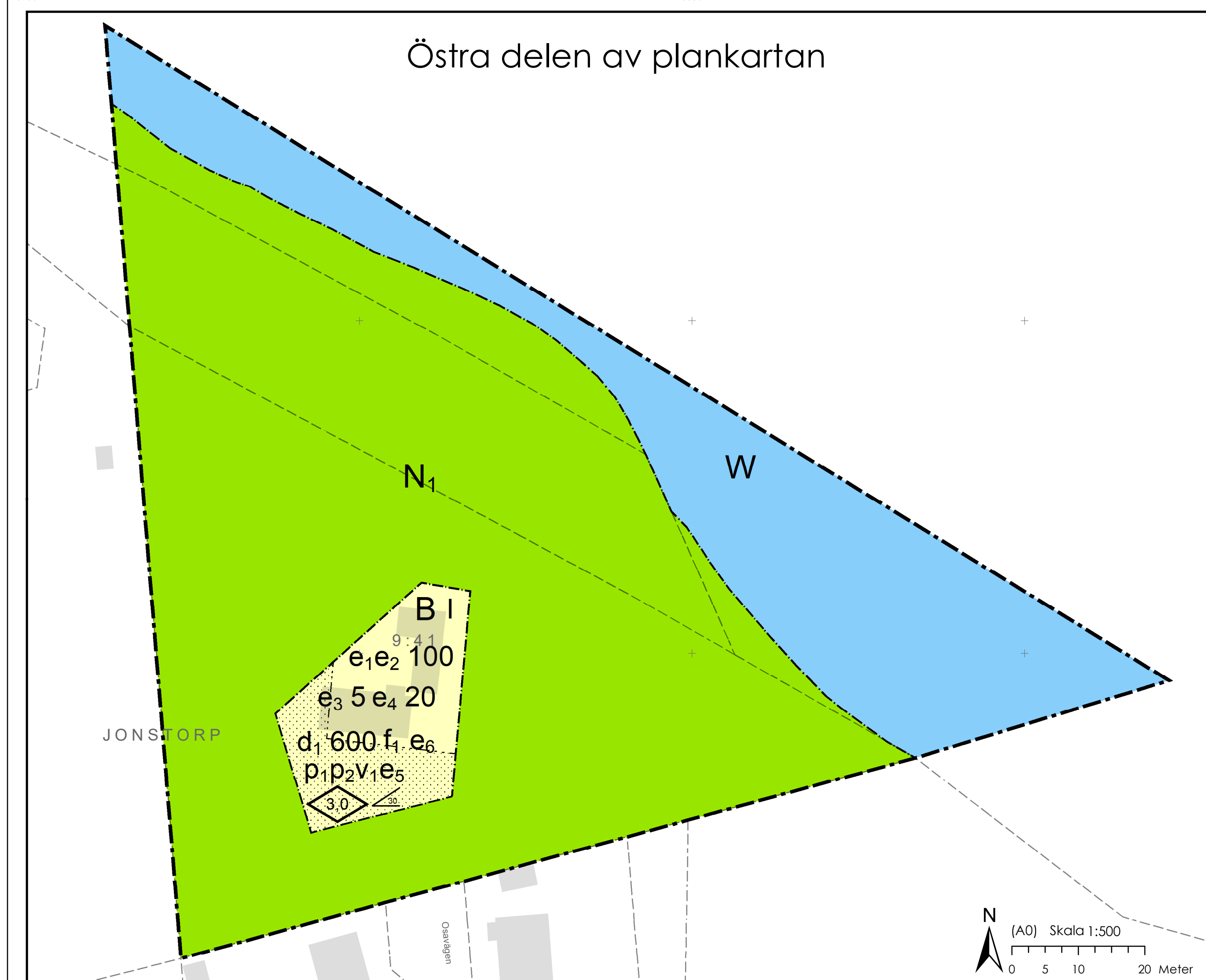
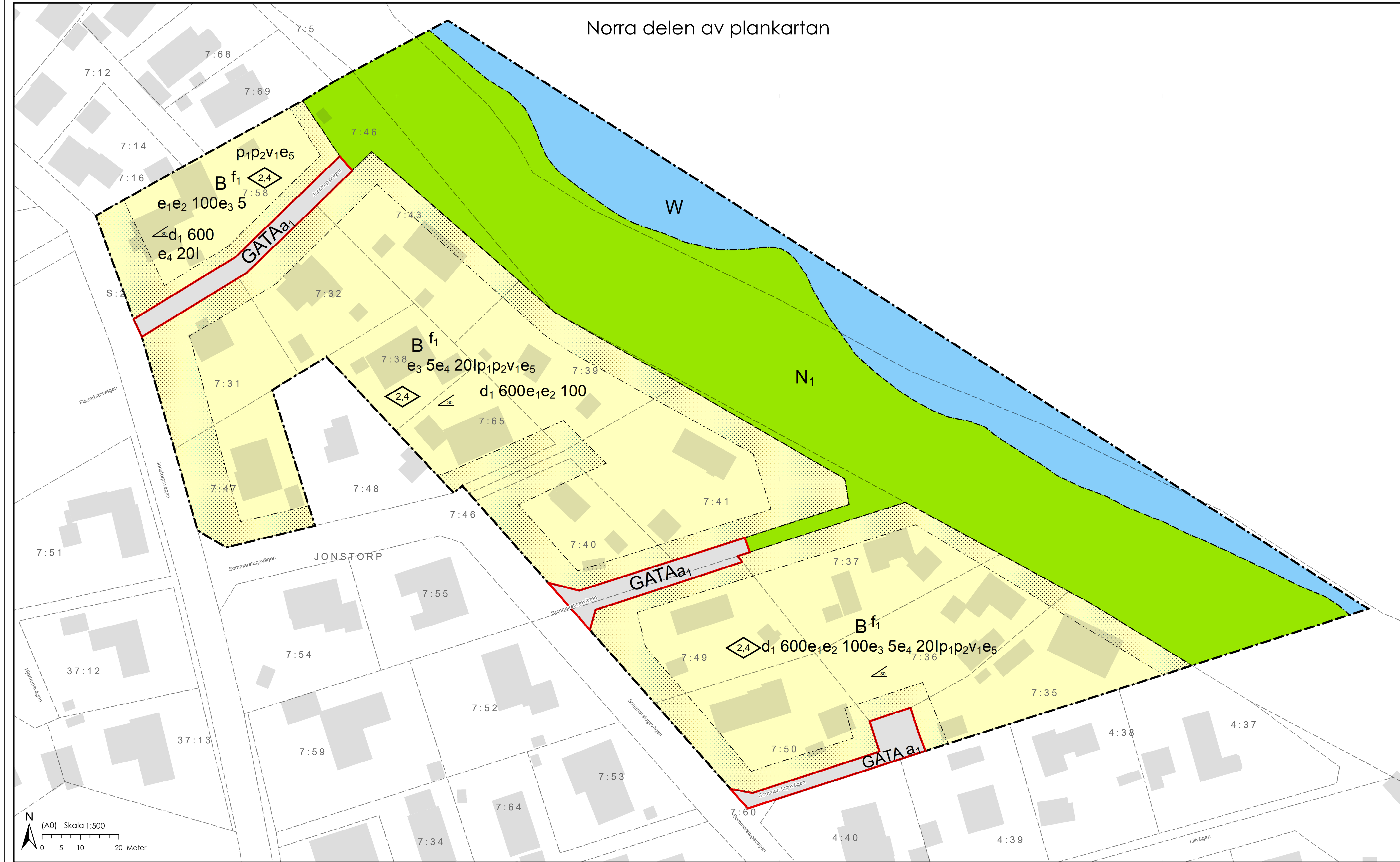


PLANKARTA



PLANENS SYFTE

Syftet med detalplanen är att ändra huvudmannskapet från enskilt till kommunalt för allmänna platser i Svanshall, Rekekröken och Jonstorp.

PLANBESTÄMMELSER

Följande gäller inom områden med nedanstående beteckningar. Endast angiven användning och utformning är tillåten. Där beteckning saknas gäller bestämmelsen inom hela planområdet.

GÄLLANDE PLAN

Förslag till byggnadsplan Nordost om Jonstorp kyrkby, Jonstorp kommun, Malmöhus län.

Kommunens plannummer: J9
Lantmäteriets plannummer: 12-JON-609

Ändringarna görs utifrån en digitaliserad version av byggnadsplanen. Digitaliseringen innebär bland annat att de ursprungliga planbestämmelserna har blivit "översatta" till BFS 2014:5 och därmed har bestämmelsebeteckningarna förändrats.

I denna plan ändras allt huvudmannskap för allmän platsmark från enskilt till kommunalt. Den allmänna platsmarken som berörs av planändringen är markerad med röd linje på plankartan.

GÄLLANDE PLANBESTÄMMELSER

Den allmänna platsmarken har idag enskilt huvudmannskap. Det står inte på plankartan, eftersom byggnadsplaner alltid hade enskilt huvudmannskap.

FÖRSLAG TILL ÄNDRING INOM RÖDMARKERAT OMRÅDE ADMINISTRATIVA BESTÄMMELSER

Område som påverkas av ändringen till kommunalt huvudmannskap för allmän platsmark.

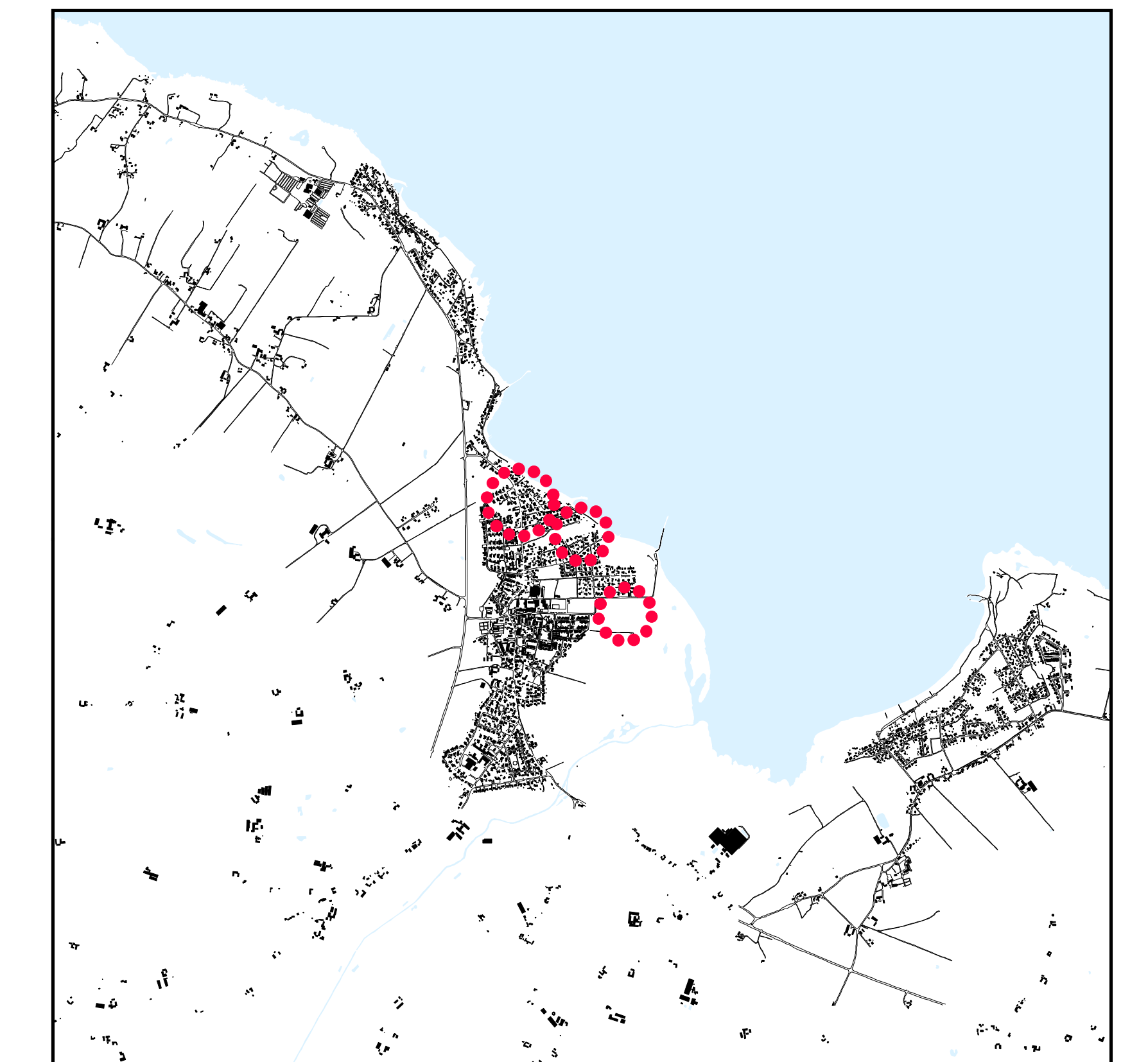
a₁ Genomförandetiden för ändringen är 10 år från den dagen planen fått laga kraft.

Övriga planbestämmelser ändras inte. De kan läsas i sin helhet på Höganäs kommuns hemsida www.hoganas.se

GRUNDKARTANS BETECKNINGAR

- 49:710 Fastighetsbeteckning
- Befintliga fastighetsgränser
- Vägkant
- Byggnad
- +0.0 Höjdvärde

ORIENTERINGSKARTA



 HÖGANÄS KOMMUN		ÄNDRING AV BYGGNADSPLAN FÖR NORDOST OM JONSTORP KYRKBY JONSTORP, HÖGANÄS KOMMUN, SKÅNE LÄN	
ANTAGANDE:	LAGA KRAFT:	GRANSKNINGSHANDLING STANDARDFÖRFARANDE	
UPPRÄTTAD: 2024-09-10	DIARIENUMMER: KS/2024/321	Gunnela Sandelbert Planchef	Tove Olsson Johanna Augustaforsson Planchestift