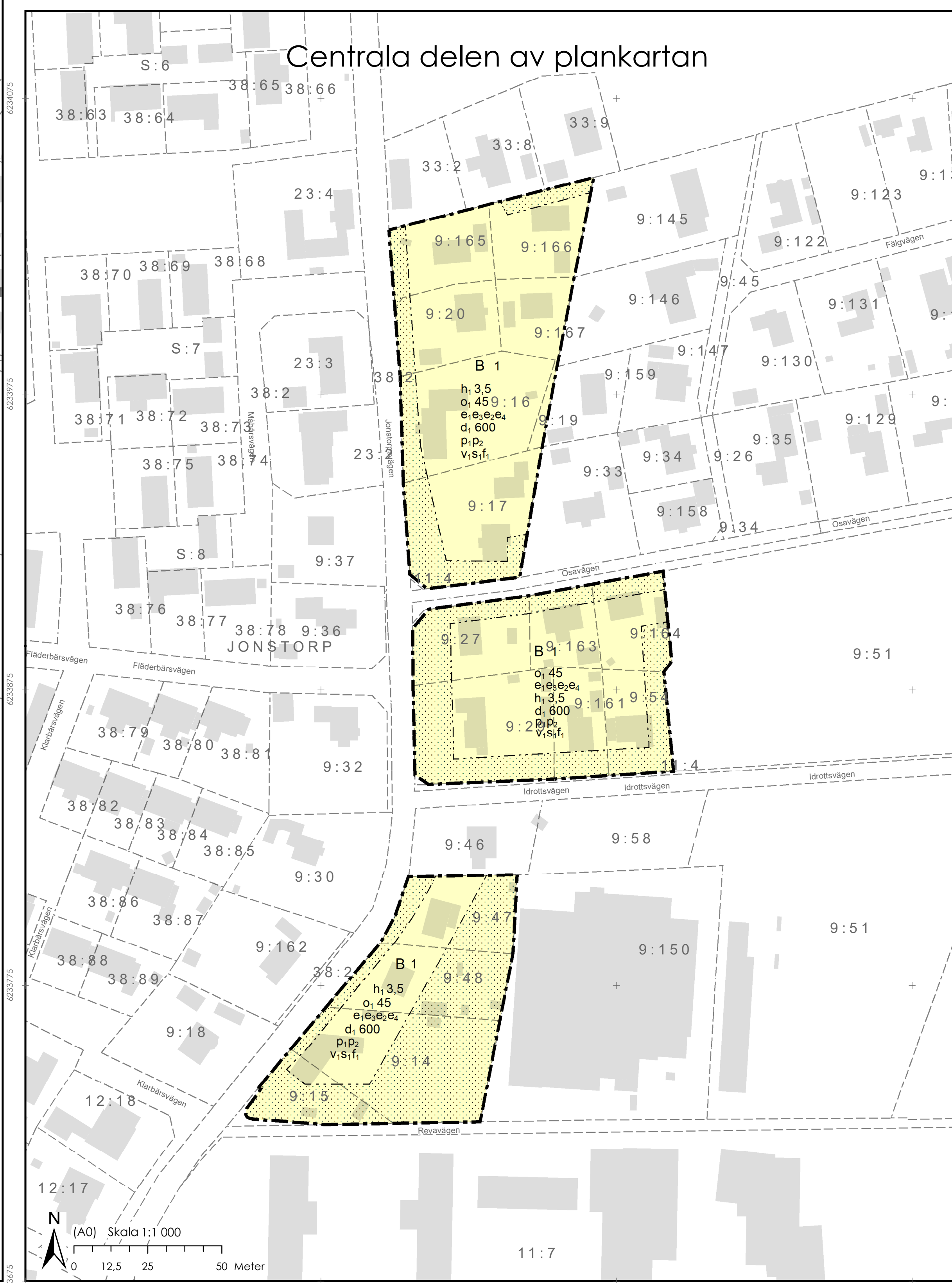
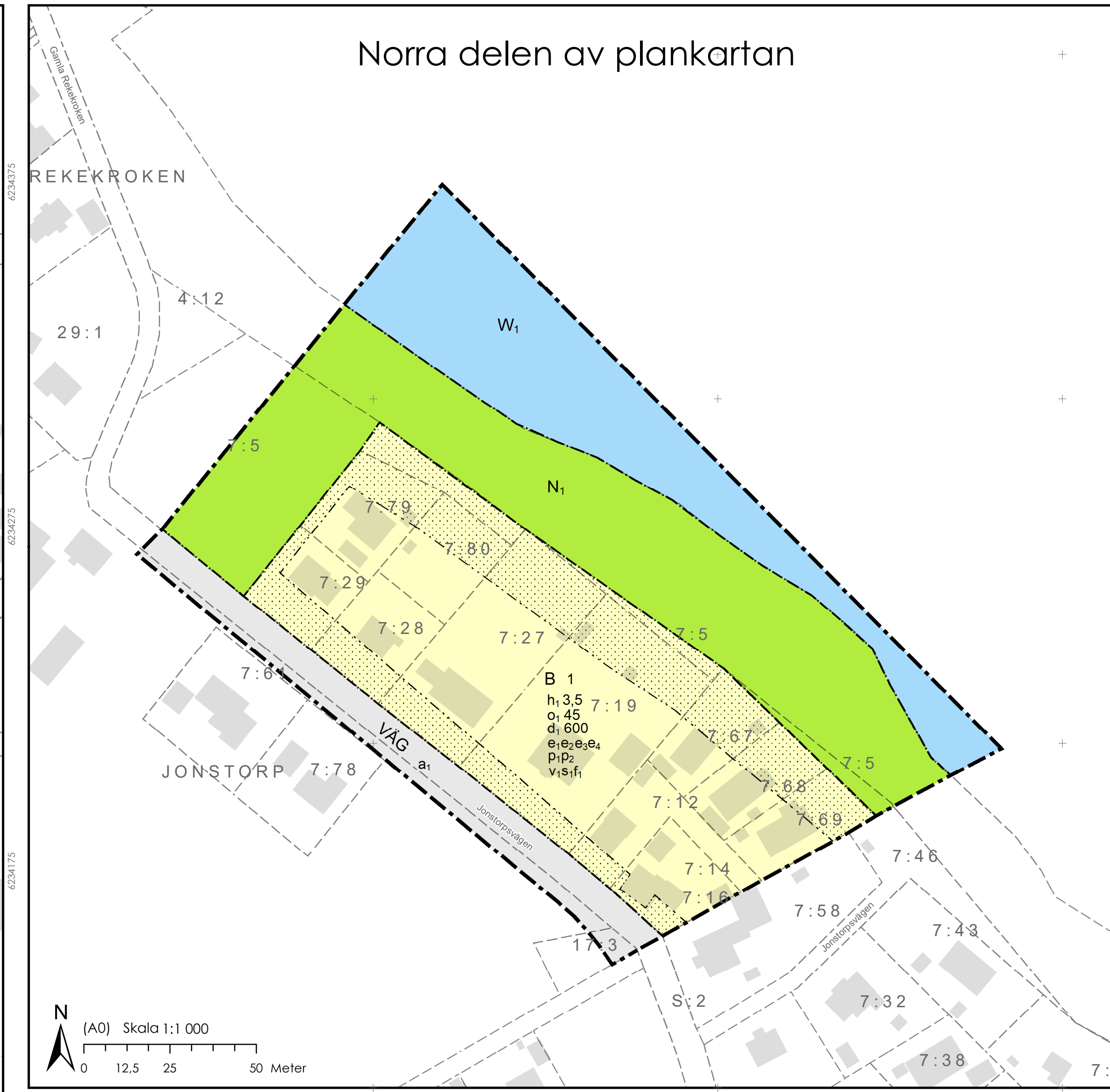
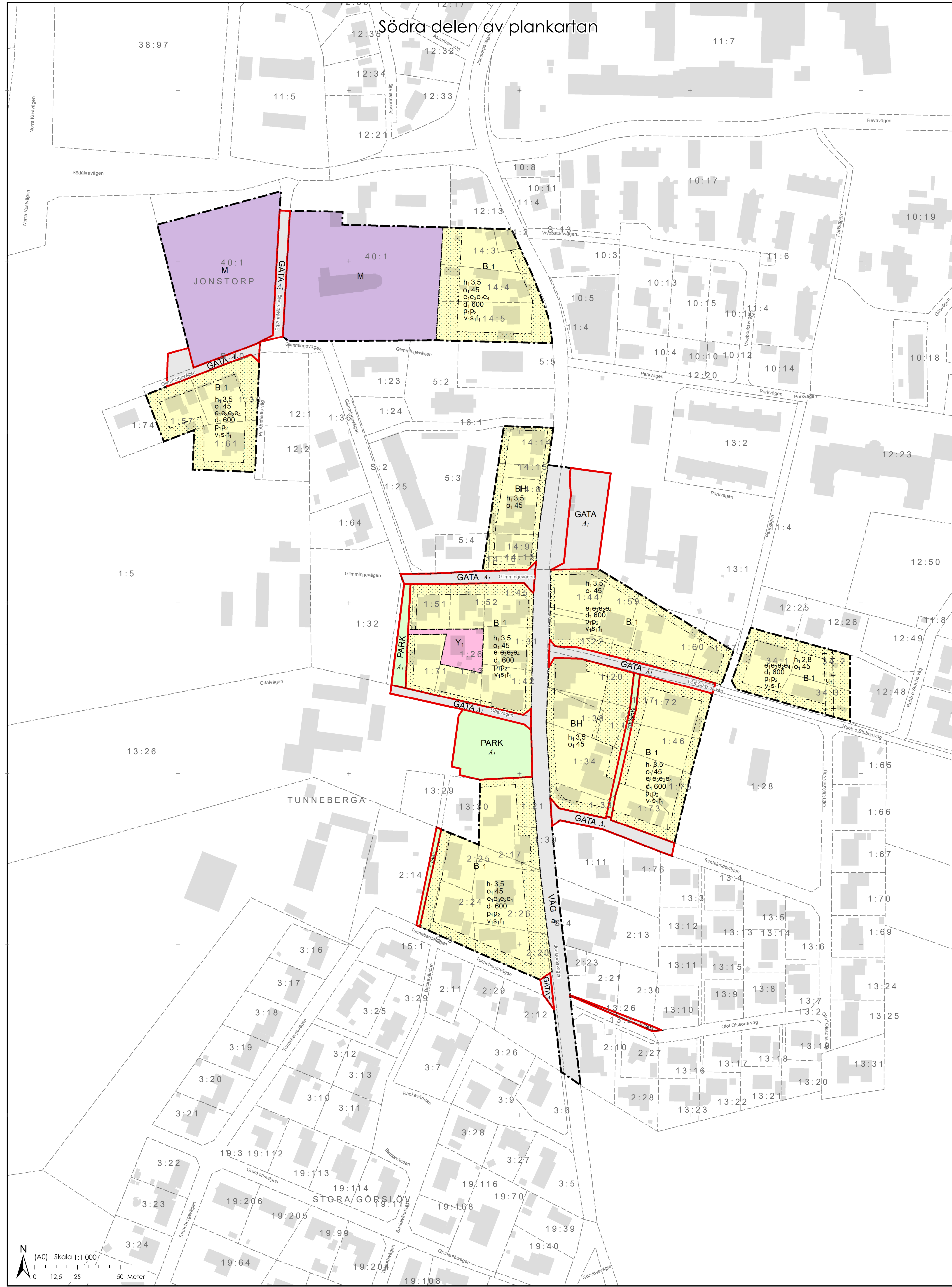


# PLANKARTA



## PLANENS SYFTE

Syftet med detaljplanen är att ändra huvudmannskapet från enskilt till kommunalt för allmänna platser i Svanhall, Rekekroken och Jonstorp.

## PLANBESTÄMMELSER

Följande gäller inom områden med nedanstående beteckningar. Endast angiven användning och utformning är tillåten. Där beteckning saknas gäller bestämmelsen inom hela planområdet.

## GÄLLANDE PLAN

Förslag till byggnadsplan för norra delen av Jonstorp kyrkby, Malmöhus län.  
Kommunens plannummer: J11  
Lantmäteriets plannummer: 12-JON-664

Ändringarna görs utifrån en digitaliserad version av byggnadsplanen. Digitaliseringen innebär bland annat att de ursprungliga planbestämmelserna har blivit "översatta" till BFS 2020:5 och därmed har bestämmelsebeteckningarna förändrats.

I denna plan ändras delar av huvudmannskapet för allmän platsmark från enskilt till kommunalt. Den allmänna platsmarken som berörs av planändringen är markerad med röd linje på plankartan.

## GÄLLANDE PLANBESTÄMMELSER

Den allmänna platsmarken har idag enskilt huvudmannskap. Det står inte på plankartan, eftersom byggnadsplaner alltid hade enskilt huvudmannskap.

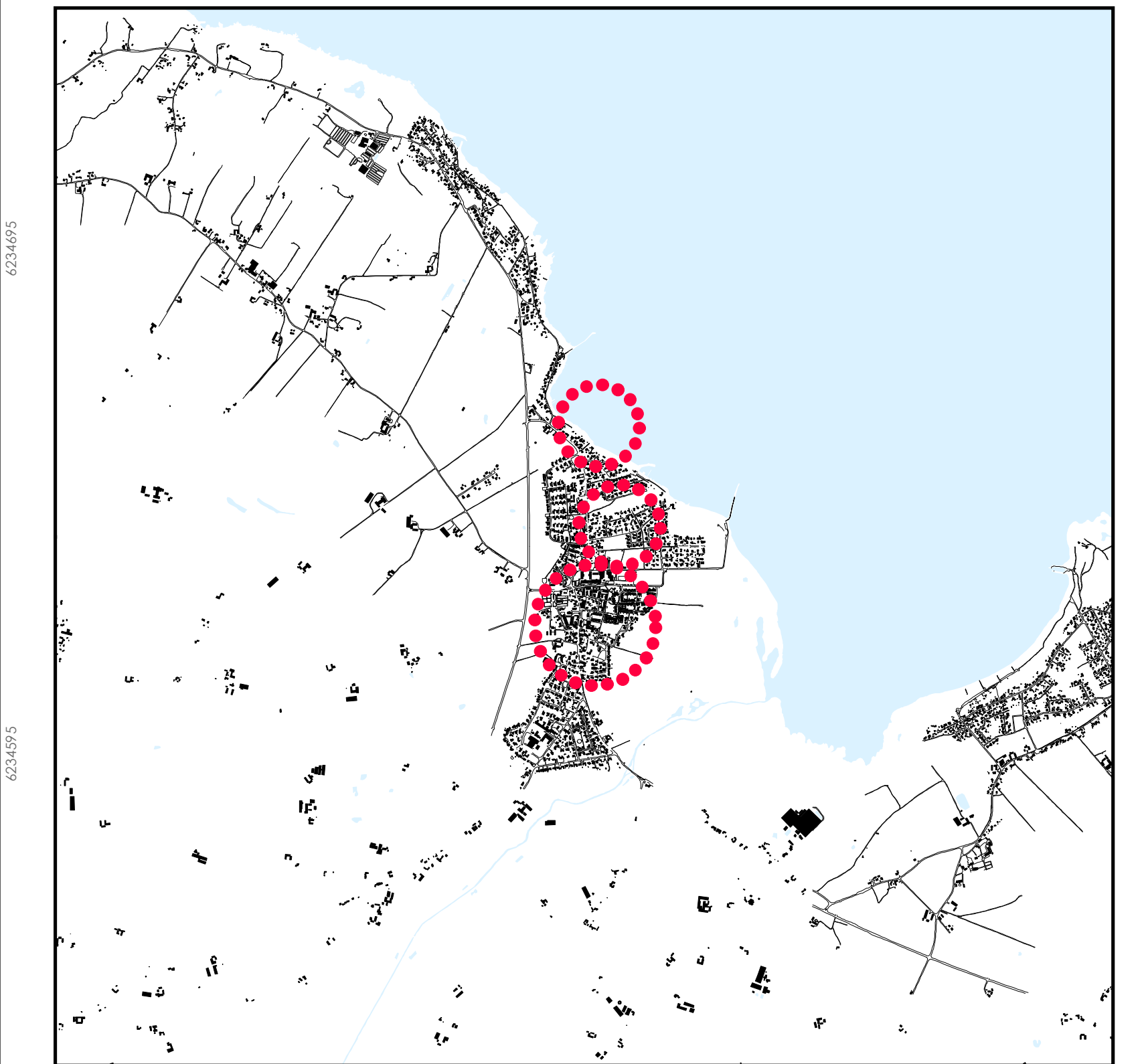
## FÖRSLAG TILL ÄNDRING INOM RÖDMARKERAT OMRÅDE

Område som påverkas av ändringen till kommunalt huvudmannskap för allmän platsmark.

A1 Genomförandetiden för allmän plats inom rödmärkat område 10 år från den dagen planen fått laga kraft.

Övriga planbestämmelser ändras inte. De kan läsas i sin helhet på Höganas kommuns hemsida [www.hoganas.se](http://www.hoganas.se)

## ORIENTERINGSKARTA



## GRUNDKARTANS BETECKNINGAR

- 49:710 Fastighetsbeteckning
- Befintliga fastighetsgränser
- Vägkant
- Byggnad
- +0.0 Höjdvärde



ÄNDRING AV BYGGNADSPLAN FÖR  
**NORRA DELEN AV JONSTORP KYRKBY**  
JONSTORP, HOGANÄS KOMMUN, SKÅNE LÄN

ANTAGANDE: LAGA KRAFT:

UPPRÄTTAD: 2024-09-10  
DIARIENUMMER: KS/2024/322

GRANSKNINGSHANDLING  
STANDARDFÖRFARANDE  
Gunilla Sandstedt  
Planchet  
Tove Olsson  
Johanna Augustsson  
Planchet