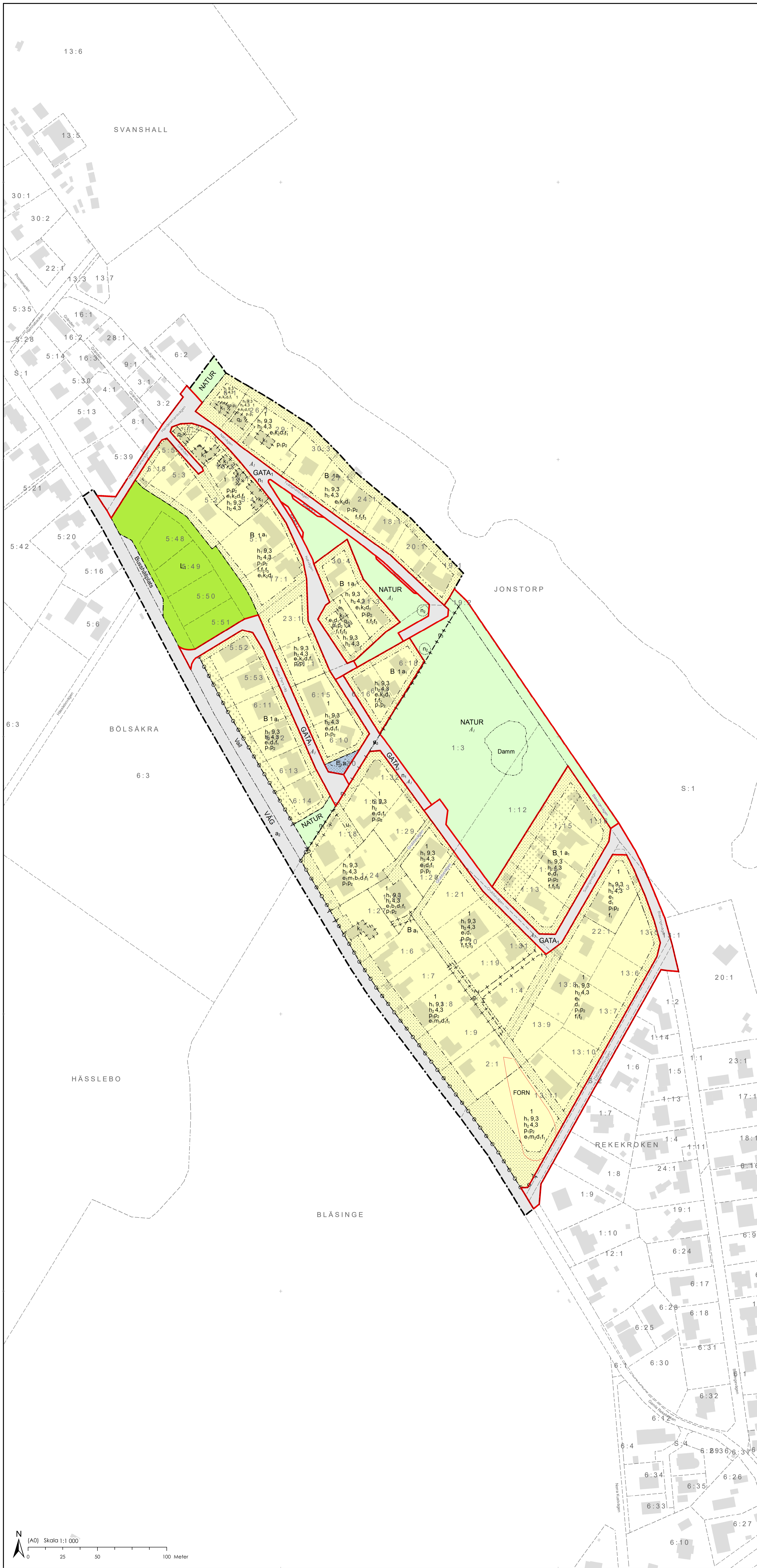


PLANKARTA



PLANENS SYFTE

Syftet med detaljplanen är att ändra huvudmannaskapet från enskilt till kommunalt för allmänna platser i Svanshall, Rekekroken och Jonstorp.

PLANBESTÄMMELSER

Följande gäller inom områden med nedanstående beteckningar. Endast angiven användning och utformning är tillåten. Där beteckning saknas gäller bestämmelsen inom hela planområdet.

GÄLLANDE PLAN

Detaljplan för Svanshall södra, Höganäs kommun, Skåne län.
Kommunens plannummer: 04/14
Lantmäteriets plannummer: 1284-P05/306

Ändringarna görs utifrån en digitaliserad version av detaljplanen. Digitaliseringen innebär bland annat att de ursprungliga planbestämmelserna har blivit "översatta" till BFS 2020:5 och därmed har bestämmelsebeteckningarna förändrats.

I denna plan ändras delar av huvudmannaskapet för allmän platsmark från enskilt till kommunalt. Den allmänna platsmarken som berörs av planändringen är markerad med röd linje på plankartan.

GÄLLANDE PLANBESTÄMMELSER

Den allmänna platsmarken har idag enskilt huvudmannaskap.

FÖRSLAG TILL ÄNDRING INOM RÖDMARKERAT OMRÅDE

Område som påverkas av ändringen till kommunalt huvudmannaskap för allmän platsmark.

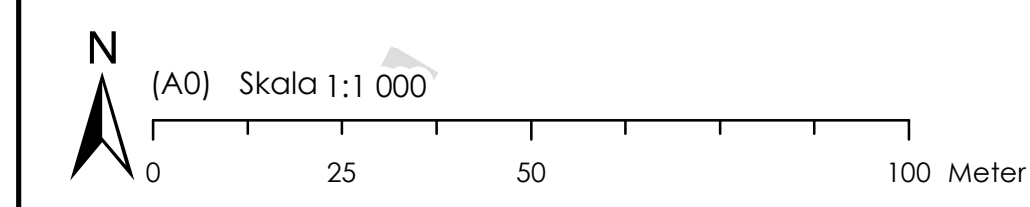
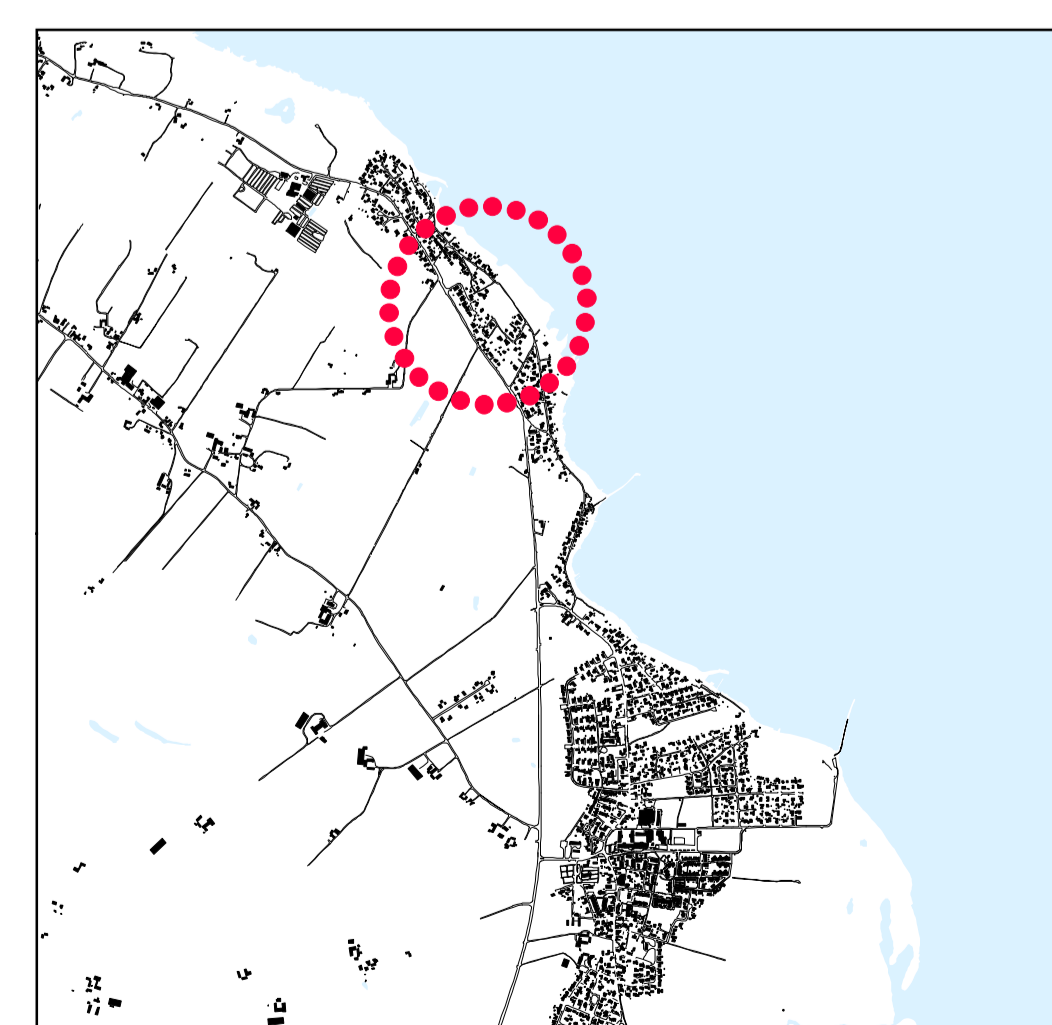
A₁ Genomförandetiden för allmän plats inom rödmarkerat område 10 år från den dagen planen fått laga kraft.

Övriga planbestämmelser ändras inte. De kan läsas i sin helhet på Höganäs kommuns hemsida www.hoganas.se


GRUNDKARTANS BETECKNINGAR

- 49:710 Fastighetsbeteckning
- Befintliga fastighetsgränser
- Vägkant
- Byggnad
- +0.0 Höjdvärde

ORIENTERINGSKARTA



99770 (A0) Skala 1:1 000 98370

 HÖGANÄS KOMMUN		ÄNDRING AV DETALJPLAN FÖR SVANSHALL SÖDRA SVANSHALL, HÖGANÄS KOMMUN, SKÅNE LÄN	
ANTAGANDE:	LAGA KRAFT:	GRÄNSÖVERGÅENDE STANDARDFÖRFARANDE	
UPPRÄTTAD: 2024-09-10	DIARIENUMMER: KS/2024/344	Gunilla Sandebert Planchef	Tove Olsson Johanna Augusthson Planarkitekt