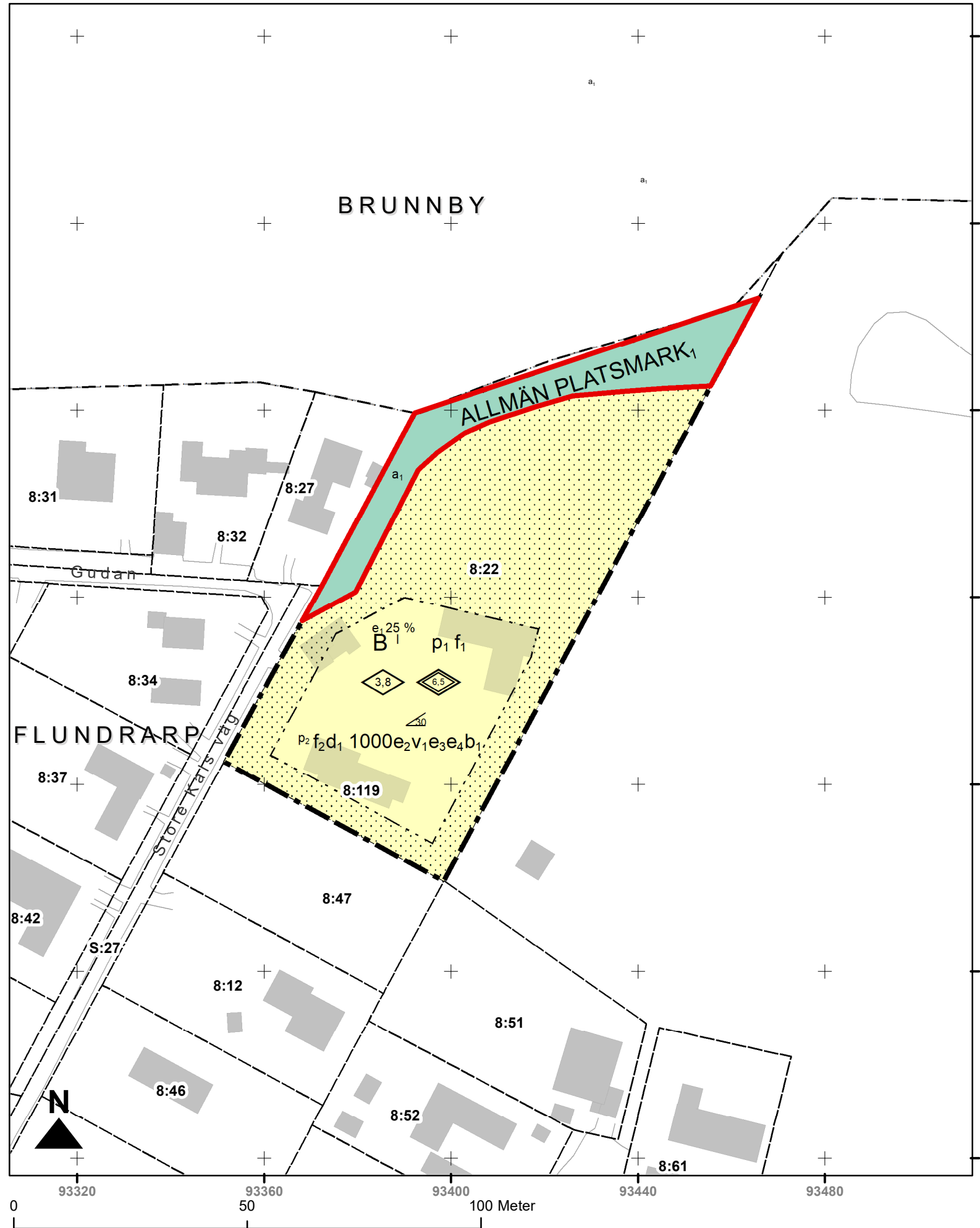


PLANKARTA 11



PLANENS SYFTE

Detaljplanarbetets syfte är att genom ändring av planer ändra huvudmannskapet från enskilt till kommunalt för allmänna platser i Arild.

PLANBESTÄMMELSER

Följande gäller inom områden med nedanstående beteckningar. Endast angiven användning och utformning är tillåten. Där beteckning saknas gäller bestämmelsen inom hela planområdet.

GÄLLANDE PLAN

Flundrap 8:22

Kommunens plannummer: 19/71

Lantmäteriets plannummer: 12-BRU-1424

I denna plan ändras huvudmannskapet för all allmän platsmark från enskilt till kommunalt. Den allmänna platsmarken är markerad med röd linje på plankartan.

GÄLLANDE BESTÄMMELSER

Den allmänna platsmarken har idag enskilt huvudmannskap. Det står dock inte på plankartan, eftersom byggnadsplaner alltid hade enskilt huvudmannskap.

FÖRSLAG TILL ÄNDRING INOM RÖDMARKERAT OMRÅDE

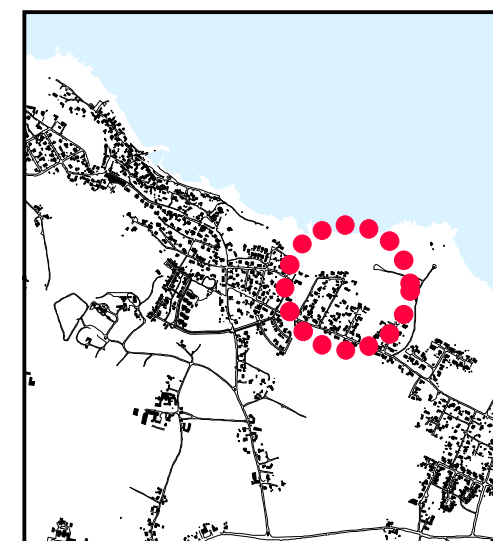
ADMINISTRATIVA BESTÄMMELSER

Kommunalt huvudmannskap för allmän platsmark.

a₁ Genomförandetiden för ändringen är 10 år från den dagen planen vunnit laga kraft.

Övriga planbestämmelser ändras inte. De kan läsas i sin helhet på Höganäs kommuns hemsida www.hoganas.se

ORIENTERINGSKARTA




BASKARTANS BETECKNINGAR



Illustration

49:710

Fastighetsbeteckning



Befintliga fastighetsgränser



Väggkant



Byggnad



HÖGANÄS KOMMUN

ÄNDRING AV DETALJPLAN FÖR

Flundrap 8:22

HÖGANÄS KOMMUN, SKÅNE LÄN

GRANSKNING:
2021-05-24

GRANSKNINGHANDLING
STANDARDFÖRFARANDE

SKALA 1:1000 (A3)

UPPRÄTTAD:
2021-03-29

DIARIENUMMER:
KS/2020/47

Gulistan Batak
Plan- och bygglovschef

Johanna Augustsson
Planarkitekt